All.4

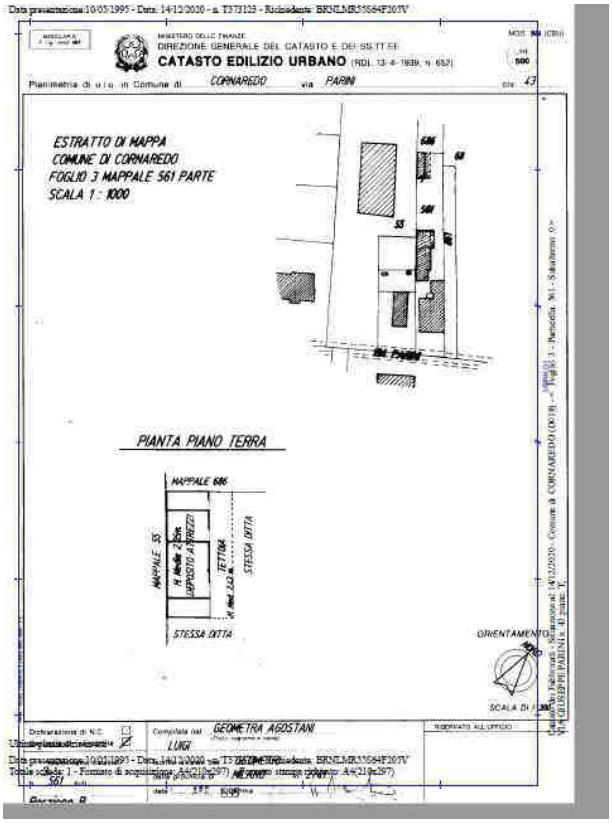
MINISTERO DELLE FINANZE
DIREZIONE GENERALE DEL CATASTO E DEI SS.TT.EE.
CATASTO EDILIZIO URBANO
CORNAREDO
PARINI
ESTRATTO DI MAPPA
COMUNE DI CORNAREDO
FOGLIO 3 MAPPALE 561 PARTE
SCALA 1 : 1000
PIANTA PIANO TERRA
MAPPALE 686
MAPPALE 55
STESSA DITTA
ORIENTAMENTO
GEOMETRA AGOSTANI
LUIGI

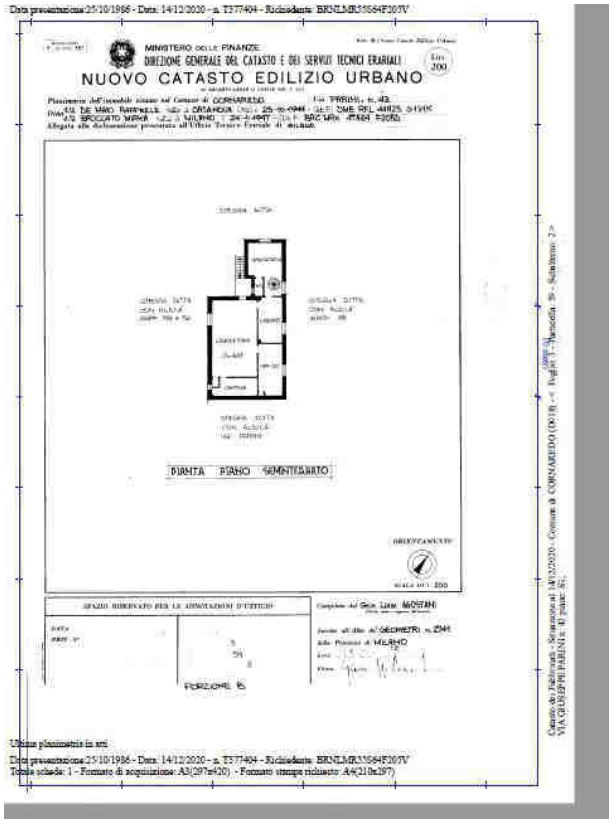
MINISTERO DELLE FINANZE
DIREZIONE GENERALE DEL CATASTO E DEI SERVIZI TECNICI ERARIALI
NUOVO CATASTO EDILIZIO URBANO
PIANTA PIANO SEMINTERRATO
ORIENTAMENTO
PORZIONE B

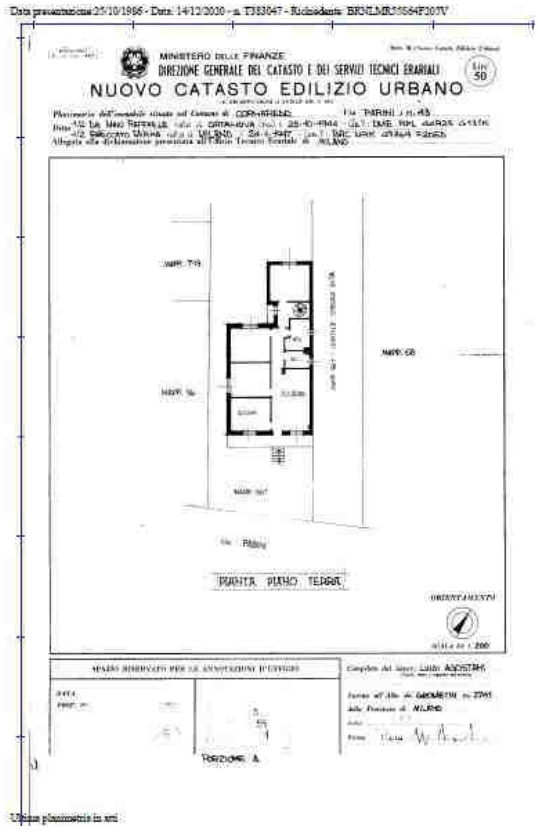
MINISTERO DELLE FINANZE
DIREZIONE GENERALE DEL CATASTO E DEI SERVIZI TECNICI ERARIALI
NUOVO CATASTO EDILIZIO URBANO
PIANTA PIANO TERRA
ORIENTAMENTO
PORZIONE A

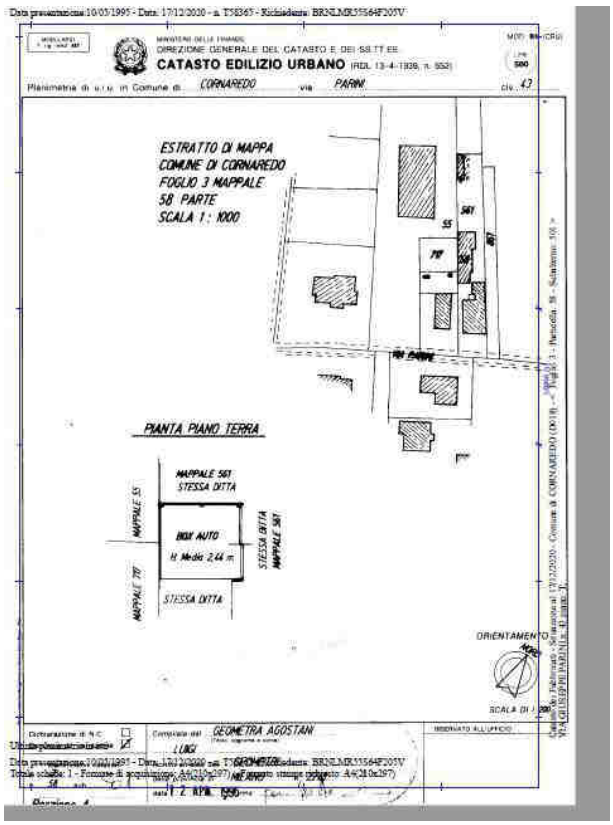
MINISTERO DELLE FINANZE
DIREZIONE GENERALE DEL CATASTO E DEI SS.TT.EE.
CATASTO EDILIZIO URBANO
CORNAREDO
PARINI
ESTRATTO DI MAPPA
COMUNE DI CORNAREDO
FOGLIO 3 MAPPALE
58 PARTE
SCALA 1 : 1000
PIANTA PIANO TERRA
MAPPALE 561
STESSA DITTA
BOX AUTO
H. Media 2,44 m
STESSA DITTA
ORIENTAMENTO
GEOMETRA AGOSTANI
LUIGI

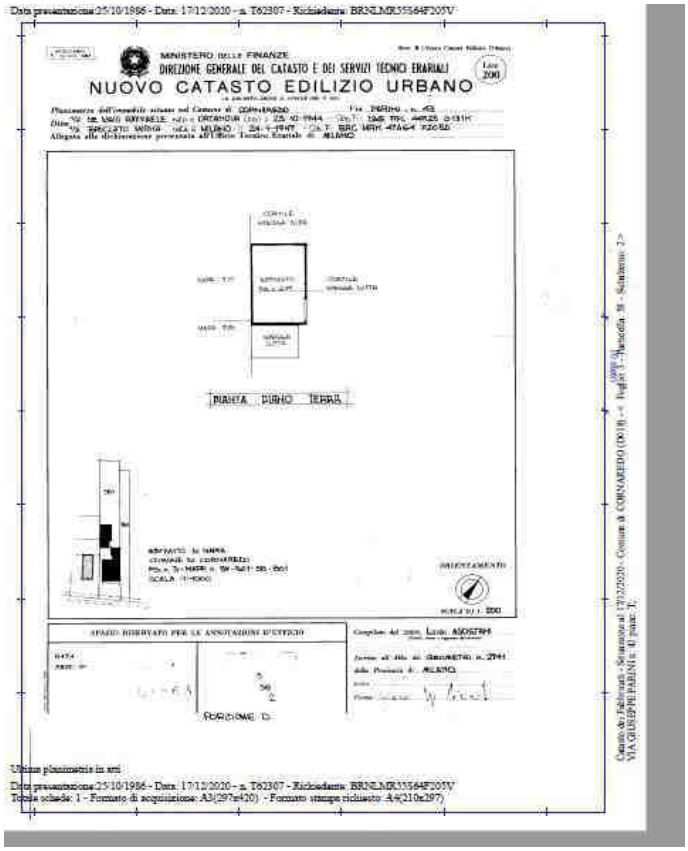
MINISTERO DELLE FINANZE
DIREZIONE GENERALE DEL CATASTO E DEI SERVIZI TECNICI ERARIALI
NUOVO CATASTO EDILIZIO URBANO
PIANTA PIANO TERRA
SPAZIO RISERVATO PER LE ANNOTAZIONI D'UFFICIO
PORZIONE D
Ultima planimetria in atti
Data presentazione:25/10/1986 - Data: 17/12/2020 - n. T62307 - Richiedente: BRNLMR55S64F205V
Totale schede: 1 - Formato di acquisizione: A3(297x420) - Formato stampa richiesto: A4(210x297)

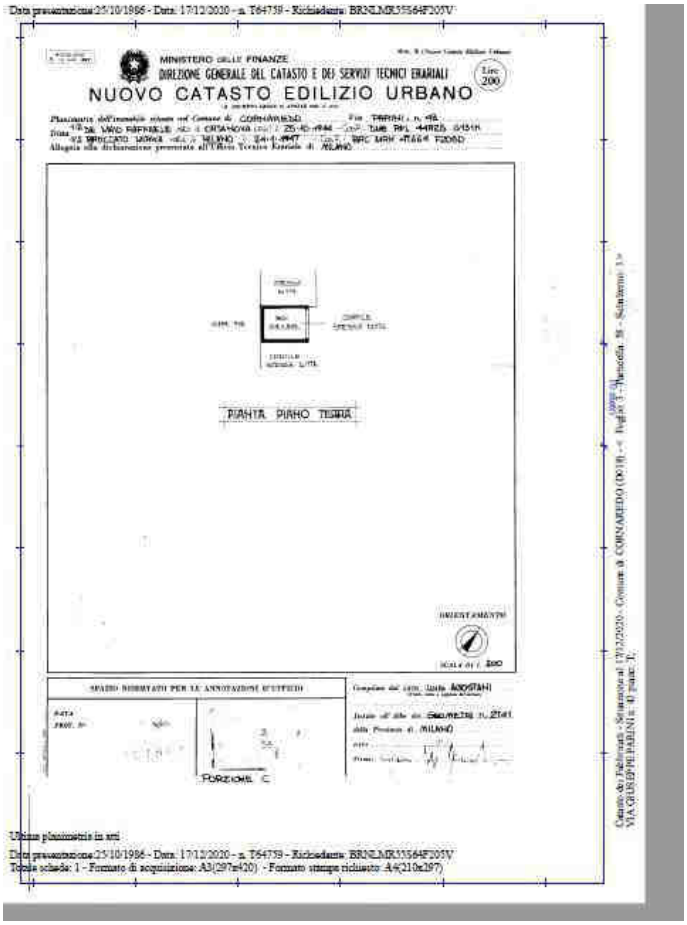
MINISTERO DELLE FINANZE
DIREZIONE GENERALE DEL CATASTO E DEI SERVIZI TECNICI ERARIALI
NUOVO CATASTO EDILIZIO URBANO
PIANTA PIANO TERRA
SPAZIO RISERVATO PER LE ANNOTAZIONI D'UFFICIO
PORZIONE C
Ultima planimetria in atti
Data presentazione:25/10/1986 - Data: 17/12/2020 - n. T64759 - Richiedente: BRNLMR55S64F205V
Totale schede: 1 - Formato di acquisizione: A3(297x420) - Formato stampa richiesto: A4(210x297)